AVANCE DE IDENTIFICACIÓN Y DELIMITACIÓN DE ASENTAMIENTOS URBANÍSTICOS Y HÁBITAT RURAL DISEMINADO EN SUELO NO URBANIZABLE DE ALMEDINILLA

3.1 AE-3 LA CARRASCA ALTA - DELIMITACIÓN

- DELIMITACIÓN SNU HÁBITAT RURAL DISEMINADO PGOU
- DELIMITACIÓN DE HÁBITAT RURAL DISEMINADO
- EDIFICACIONES
- EDIFICACIONES AUXILIARES
- PISCINAS
- EQUIPAMIENTOS, DOTACIONES Y SERVICIOS
- INDUSTRIAL
- INVERNADERO

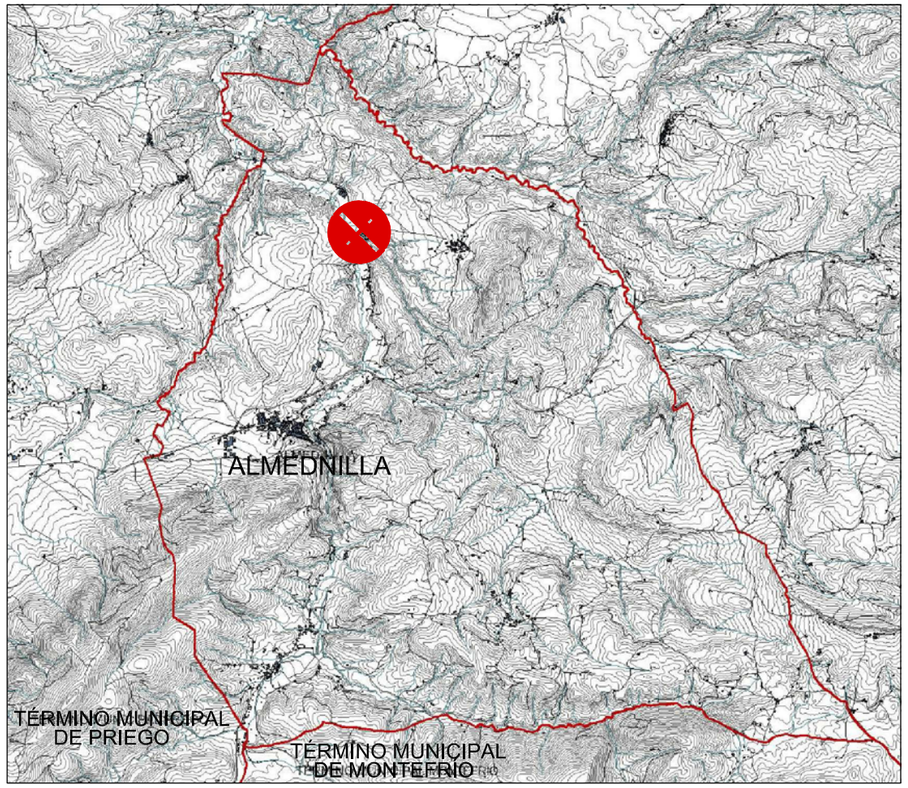

Características agrupación de edificaciones

Superficie del perímetro delimitador: 59.873m2

Número aproximado de edificaciones: 33

Densidad: 5,51 edif./ha

Número aproximado de viviendas: 28

Dotaciones: 2

Industria: 2

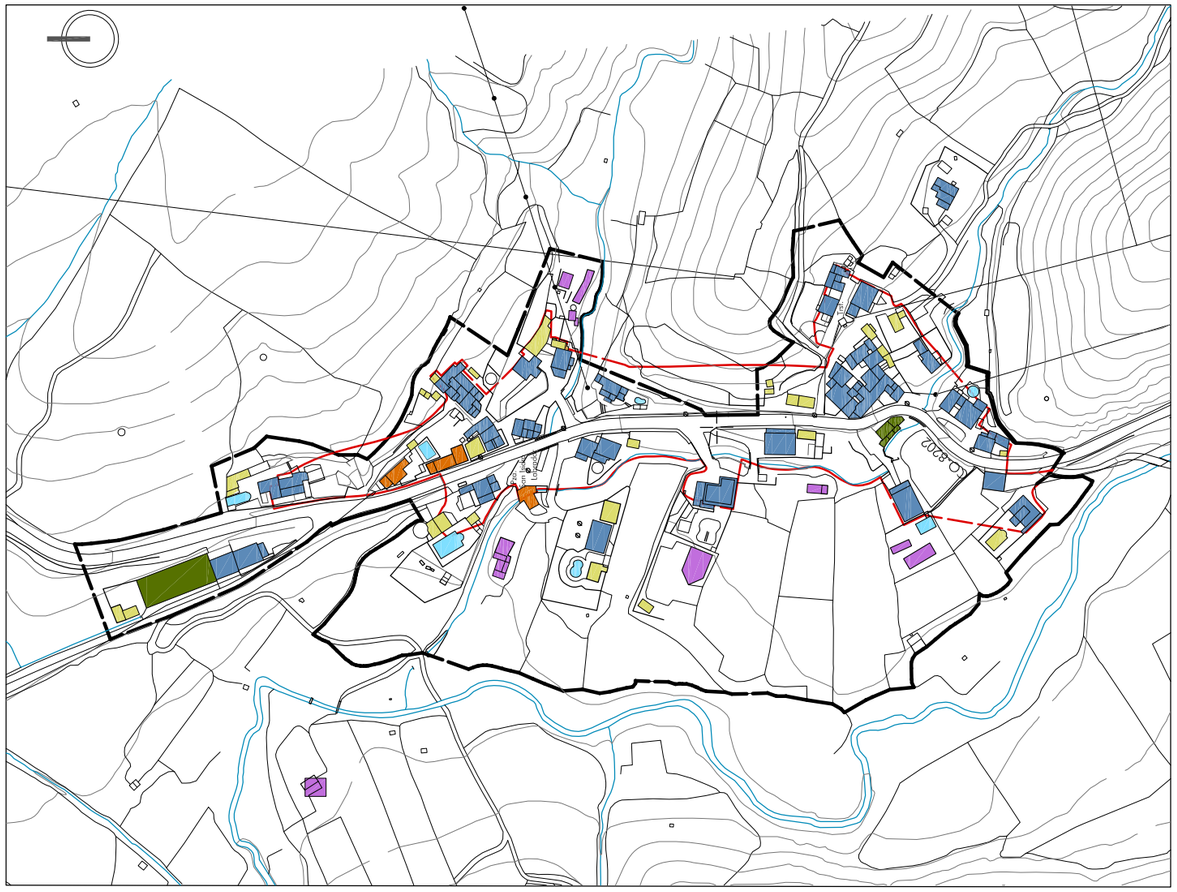

ESCALA: 1/3000

ORTOIMAGEN AÑO 2011 ESCALA:1/3000

AVANCE DE IDENTIFICACIÓN Y DELIMITACIÓN DE ASENTAMIENTOS URBANÍSTICOS Y HÁBITAT RURAL DISEMINADO EN SUELO NO URBANIZABLE DE ALMEDINILLA

3.2 AE-3 LA CARRASCA ALTA - INFRAESTRUCTURAS

- VIARIO DE HORMIGÓN O ASFALTO
- TR TRANSFORMADOR
- LINEA ELÉCTRICA
- LINEA ALUMBRADO NOCHE ENTETRA
- LINEA ALUMBRADO MEDIA NOCHE
- BRAZO MURAL O FAROL
- BÁCULO O COLUMNA
- CUADRO DE CONTROL Y MANDO

Infraestructuras

Conexión mediante viario asfaltado : SI

Viarios interiores pavimentados: SI

Suministro eléctrico: SI

Red de alumbrado: SI

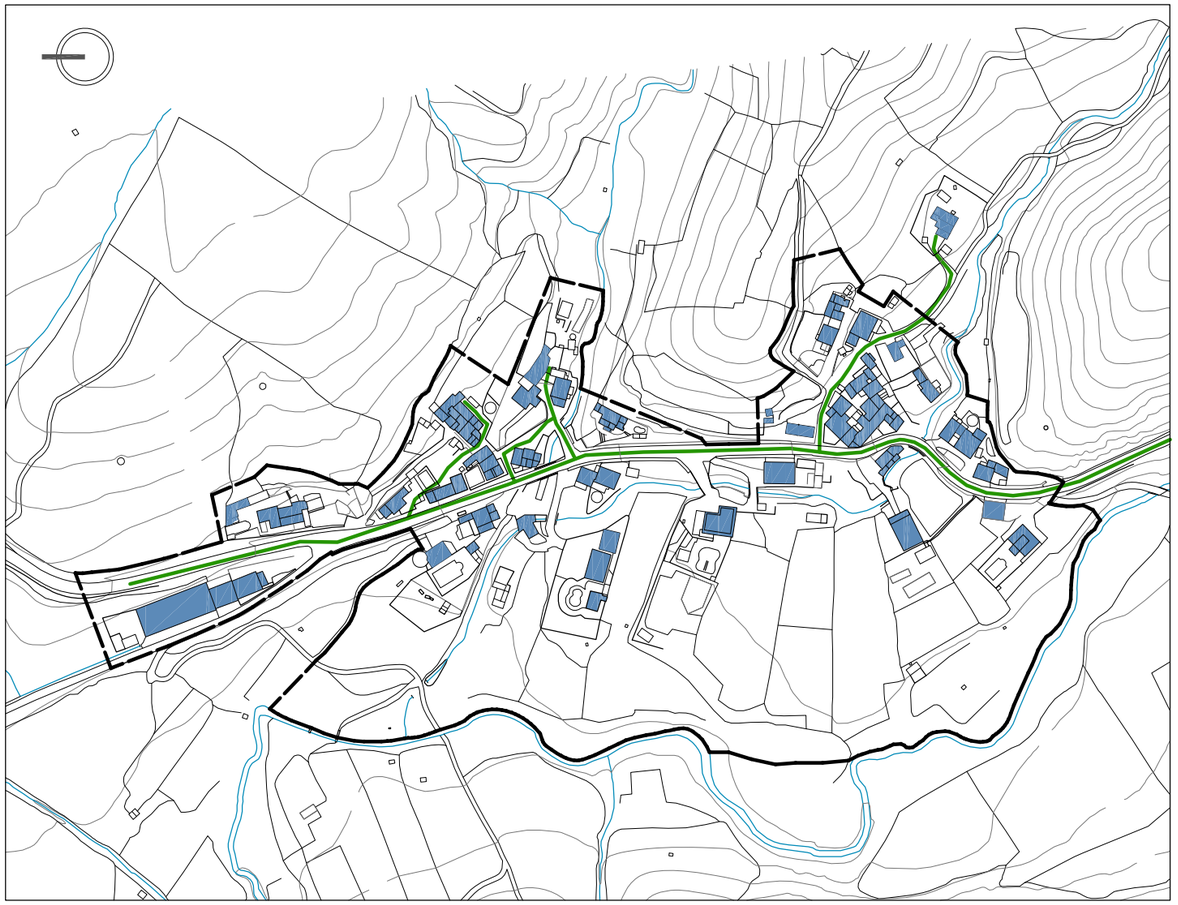

VIARIO

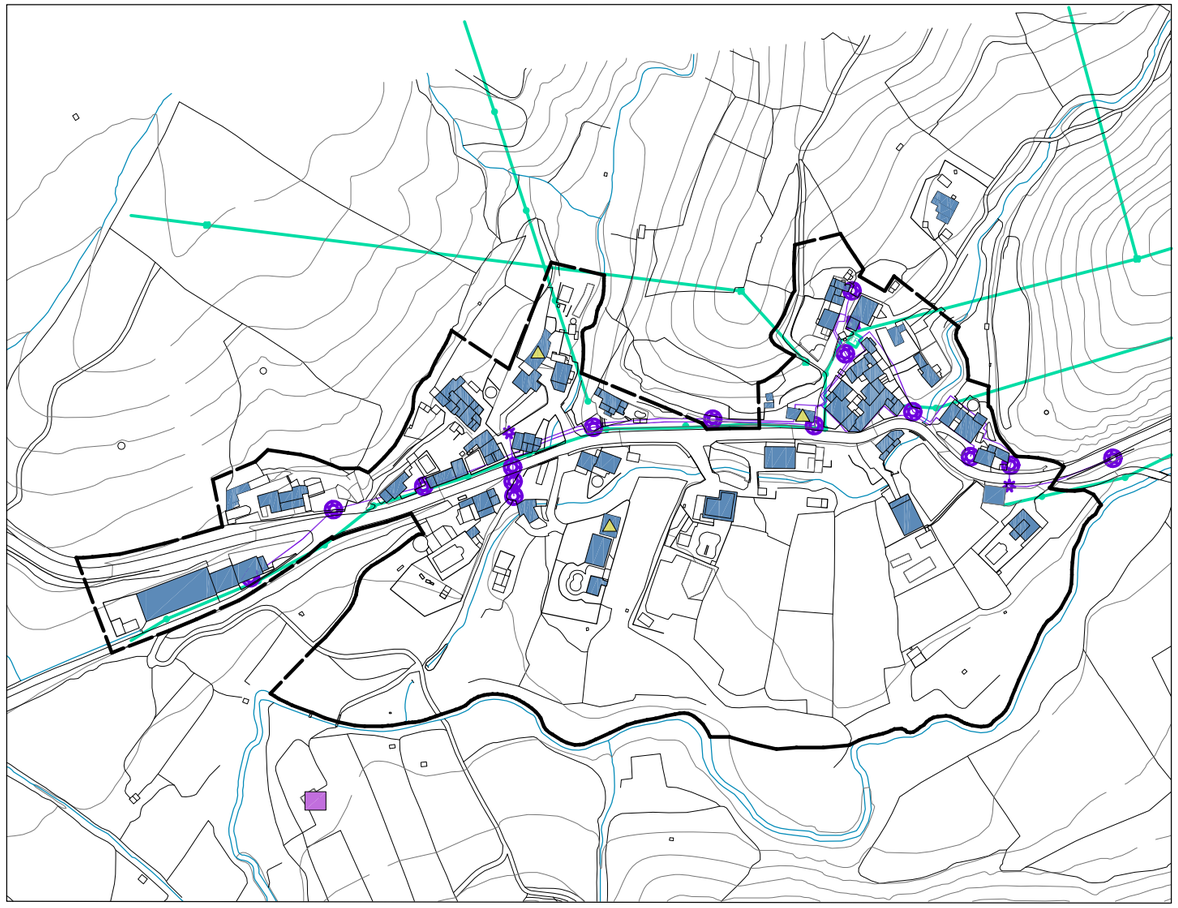

ELECTRICIDAD

ESCALA: 1/3000

AVANCE DE IDENTIFICACIÓN Y DELIMITACIÓN DE ASENTAMIENTOS URBANÍSTICOS Y HÁBITAT RURAL DISEMINADO EN SUELO NO URBANIZABLE DE ALMEDINILLA

3.3 AE-3 LA CARRASCA ALTA - INFRAESTRUCTURAS

- RED DE SANEAMIENTO
- POZO NEGRO
- VÁLVULA
- RED DE ABSTECIMIENTO
- DEPÓSITO
- FUENTE AUTÓNOMA CONTROLADA

Infraestructuras

Red de saneamiento: SI

Red de abastecimiento: SI

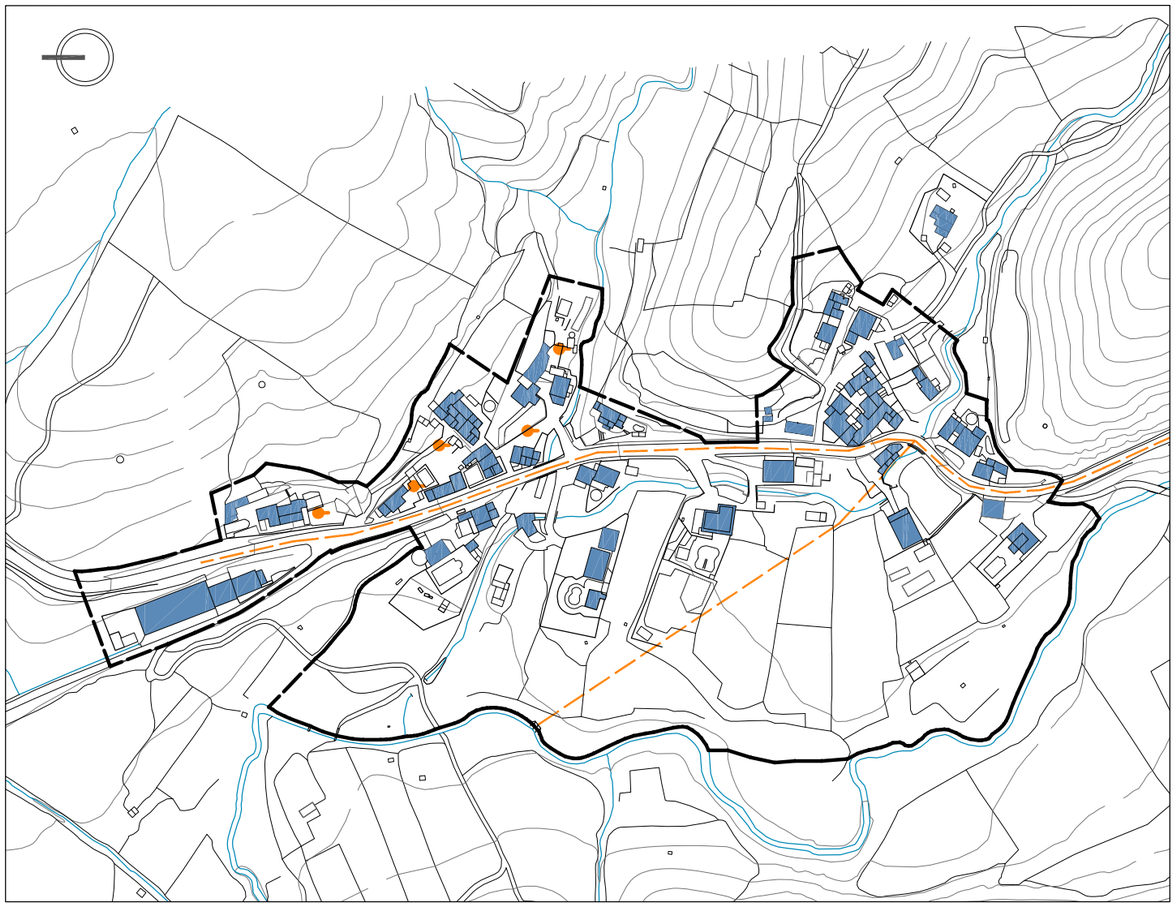

SANEAMIENTO

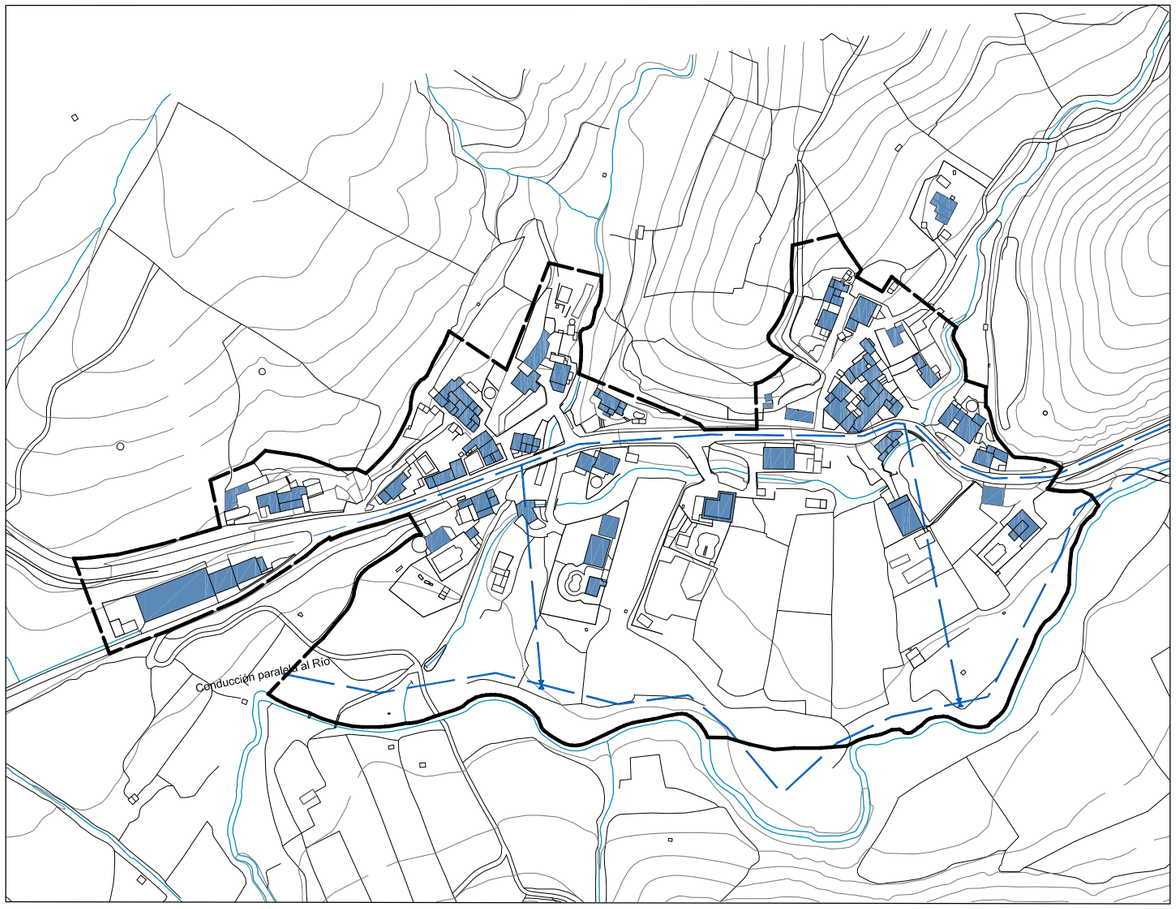

ABASTECIMIENTO

ESCALA: 1/3000